

CECAT-Centre de Coordinació operativa de Catalunya

COMUNICAT D'ACTUALITZACIÓ DE LA FASE D'ALERTA DEL NEUCAT

Es comunica que en base a les previsions meteorològiques emeses pel Servei Meteorològic de Catalunya i per les afectacions que es preveu que se'n poden derivar, es manté el Pla especial d'emergències per nevades a Catalunya (NEUCAT) en fase d'Alerta per la situació de risc alt per nevades.

Segons les informacions facilitades pel Servei Meteorològic de Catalunya, es preveu que avui a la matinada la cota de neu començarà a l'entorn dels 1.200 metres i durant demà dissabte baixarà fins al voltant dels 600 metres. A la meitat sud del país, la cota de neu baixarà puntualment fins al voltant dels 500 metres. En tot l'episodi, es poden acumular gruixos de més de 50 cm per sobre dels 2.000 metres.

En aquest sentit, es preveu que les nevades al Pirineu i Prepirineu siguin importants així com també a la zona de Prades i Ports de Tortosa-Beseit. Pel que fa a la resta del prelitoral de Tarragona i Barcelona, pot nevar a cotes mitjanes a partir dels 500 metres, afectant a la mobilitat.

A les zones afectades per la previsió, cal que tingueu cura de les activitats a l'aire lliure, de les zones esbarjo i parcs naturals que es puguin veure afectats per la nevada i calgui restringir.

El municipis de Cervera i Tremp han comunicat que han activat en situació de Pre-alerta i Alerta respectivament el seu Pla d'actuació municipal per risc de nevades.

En cas que hagueu activat el vostre Pla d'Emergències, cal comunicar-ho al CECAT.

Aquest avís ja s'ha fet arribar als grups actuants.

En aquests moments es troben mobilitzats els grups actuants, que estan treballant per minimitzar la situació d'emergència.

S'emetrà un nou comunicat tan aviat com es produeixin novetats en el desenvolupament de la situació d'emergència.

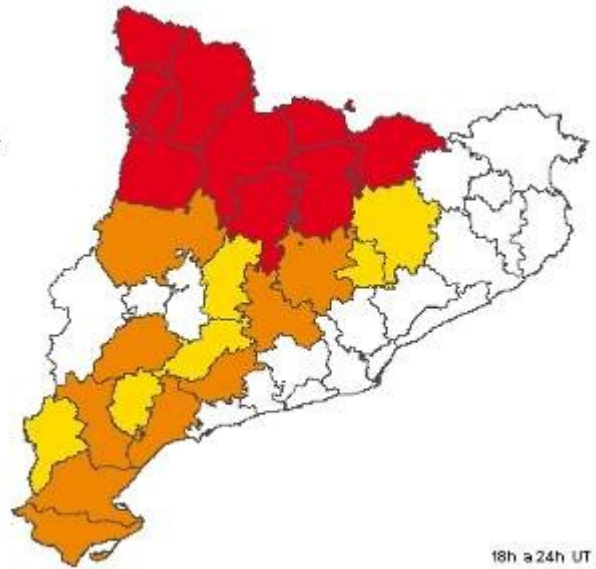
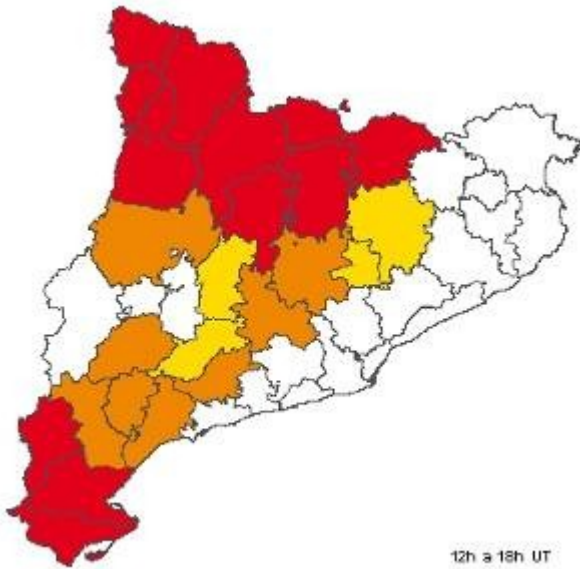
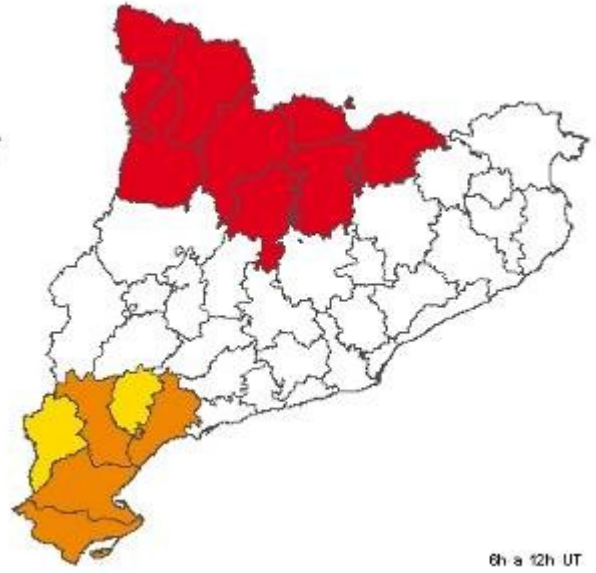
Si el vostre municipi disposa de xarxa RESCAT recordeu de tenir connectat el terminal.

Barcelona, divendres 26 de febrer

13:26h

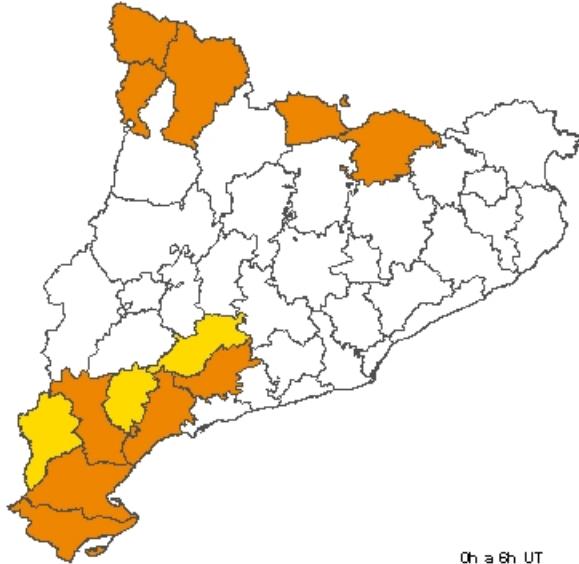
CECAT-Centre de Coordinació operativa de Catalunya

S'adjunten a continuació els mapes de risc per dissabte 27 de febrer:



CECAT-Centre de Coordinació operativa de Catalunya

S'adjunten a continuació els mapes de risc per diumenge 28 de febrer:



CECAT-Centre de Coordinació operativa de Catalunya

RISC BAIX

Risc baix en general. Estan pronosticats fenòmens meteorològics relativament habituals però potencialment perillosos per algunes activitats. Cal fer seguiment de les condicions meteorològiques.

Actuacions preventives recomanades:

- Seguir atentament la informació meteorològica i els avisos que emeti el Centre de Coordinació Operativa de Catalunya (CECAT).
- Preparació de la distribució logística dels recursos del municipi fent la previsió dels mitjans disponibles i dels recursos necessaris per zones de prioritat. Per exemple, assegurar la disposició de sal al municipi i els recursos materials i personals necessaris per a repartir els fundents als punts conflictius i mantenir netes les principals vies de comunicació en cas que es compleixin les previsions meteorològiques.
- Avisar els responsables municipals i als integrants dels serveis municipals.
- Preveure quins serien els punts d'acollida i d'atenció a la població en cas d'una emergència per nevades.
- Tallar els recs automàtics i recomanar a la població no mullar els carrers per evitar la formació de plaques de gel.
- Comprovar el funcionament correcte de les emissores de la xarxa RESCAT (els municipis que en tinguin).
- Determinar les actuacions relacionades amb el control del trànsit que caldria fer en cas de nevades:
 - o Establiment de les zones de distribució de sal (prèviament emmagatzemada) i de les rutes bàsiques a assegurar per tal que restin obertes (possibles rutes d'evacuació).
 - o Comprovació i senyalització del punts més conflictius (com per exemple zones d'obaga a on acostuma a formar-se gel).
 - o Possibles talls de camins i carreteres i establiment de rutes alternatives.
 - o Preveure l'habilitació d'aparcaments per a vehicles de mercaderies.

RISC MODERAT

Risc moderat. Estan pronosticats fenòmens meteorològics inusuals, amb possible afectació sobre activitats habituals i/o serveis bàsics. Cal estar informat de les condicions meteorològiques i seguir els consells de les autoritats.

Actuacions preventives recomanades:

- Les pròpies de les situacions de risc baix.
- Seguir atentament la informació meteorològica i de l'estat de la xarxa viària, així com els avisos que emeti el Centre de Coordinació Operativa de Catalunya (CECAT).
- **En cas que el municipi disposi de pla d'emergències per nevades, valorar la possibilitat de posar-lo en PREALERTA i d'activar els procediments d'actuació previstos en el pla.**
- Alertar els serveis municipals perquè, en cas que es confirmin les previsions meteorològiques i comenci a nevar, iniciïn el més ràpidament possible les tasques que tinguin assignades.
- Avisar i mantenir informada la població de la situació de risc per nevades, donant a conèixer les mesures d'autoprotecció a prendre en cas de nevades i fent seguiment especial d'aquella població que pugui considerar-se molt vulnerable (gent gran, amb necessitats

CECAT-Centre de Coordinació operativa de Catalunya

mèdiques...).

- Preveure l'obertura d'albergs d'acollida.
- Revisar l'estat dels grups electrògens.

RISC ALT

Risc alt i/o molt alt. Estan pronosticats fenòmens meteorològics inusuals i/o d'intensitat superior a l'habitual, amb probable afectació sobre activitats habituals i/o serveis bàsics. Cal estar informat de les condicions meteorològiques, seguir les indicacions de les autoritats i activar els plans d'emergència que s'escaigui.

Actuacions preventives recomanades:

- Les pròpies de les situacions de risc moderat.
- **En cas que el municipi disposi de pla d'emergències per nevades, valorar la possibilitat d'activar-lo en ALERTA, iniciar els procediments d'actuació previstos al pla i informar el CECAT.**
- **Estar en contacte amb el Centre de Coordinació Operativa de Catalunya (CECAT) mentre duri la situació de risc.**
- Avaluar les necessitats de recursos (propis o aliens) per donar allotjament, menjar i serveis a les persones que poguessin necessitar-los a causa d'una emergència per nevades.
- Preveure les necessitats en cas d'acollida de població evacuada i/o persones sense sostre: allotjament, aliments, serveis socials, atenció sanitària...
- Avisar i alertar a les empreses subministradores de recursos bàsics del municipi per a què estiguin a l'aguait de qualsevol incidència.
- Demanar al CECAT l'activació de grups comarcals de la xarxa RESCAT sempre que sigui necessari.
- Preveure la rehabilitació dels serveis bàsics (aigua, electricitat, gas, telefonia, vies de comunicació, ...) al municipi com a conseqüència de talls en el subministrament (revisar l'estat dels grups electrògens).

ACTUACIONS A REALITZAR DURANT LA NEVADA

- **En cas que el municipi disposi de pla d'emergències per nevades, valorar la possibilitat d'activar-lo en ALERTA o en EMERGÈNCIA si es produeixen afectacions importants, iniciar els procediments d'actuació previstos al pla i informar al CECAT.**
- Informar la població de la situació i donar les instruccions oportunes, d'acord amb la direcció del pla NEUCAT, a través dels mitjans de comunicació.
- Alertar els serveis municipals perquè, quan comenci a nevar, iniciïn el més ràpidament possible les tasques que tenen assignades, com per exemple:
 - Distribució de fundents i/o neteja dels carrers.
 - Comprovació i senyalització si és necessari del punts més conflictius de la xarxa viària municipal.
 - Habilitació d'aparcaments per a vehicles de mercaderies.
 - Control del trànsit.
 - Tasques d'informació a la població i avisos als diferents elements vulnerables.
- Avisar i alertar a les empreses subministradores de recursos bàsics del municipi per a què estiguin a l'aguait de qualsevol incidència. Preveure la rehabilitació dels serveis bàsics (aigua, electricitat, gas, telefonia, vies de comunicació, ...) al municipi com a conseqüència de talls en el subministrament.
- Contactar amb els consells comarcals per informar-se de possibles afectacions en el

CECAT-Centre de Coordinació operativa de Catalunya

transport escolar.

- Evitar tots aquells desplaçaments que no siguin estrictament necessaris. S' aconsellarà no agafar el vehicle particular si no és del tot imprescindible.
- En situació de risc imminent, dur a terme els talls d'aquelles vies comunicació de titularitat pròpia que no compleixin les mesures mínimes de seguretat per circular-hi. Si cal, declarar l'obligatorietat de l'ús de cadenes per transitar.
- Proposar possibles suspensions d'esdeveniments públics.
- En cas de necessitar mitjans i recursos, donar avís al CECAT per tal de gestionar-los. • Informar al CECAT o als Consells Assessors Territorials si s'han constituït, de les afectacions de la nevada a nivell municipal (existència de nuclis aïllats per la neu, serveis bàsics afectats, infraestructures afectades, persones acollides, etc...).

- Consulta de les previsions meteorològiques
Avisos de Situació Meteorològica de perill:
<http://www.meteo.cat/servmet/smr/index.html>
Predicció a curt termini:
<http://www.meteo.cat/servmet/prediccio/ctermini/cat/index.html>
- Estat de la xarxa viària i mobilitat
Incidències viàries: http://www.gencat.cat/transit/marcit_n.htm
Mapa continu de trànsit: <http://mct.gencat.cat/>
Mobilitat: <http://www20.gencat.cat/portal/site/mobilitat>
- Consells d'autoprotecció per a la població
<http://www.gencat.cat/interior/riscos/nevades.htm>