

- SISTEMES**
- PA. Parc i jardins
  - E. Equipaments comunitaris
    - E1. Docent
    - E2. Esportiu i recreatiu
    - E3. Sociocultural
    - E4. Administratiu
    - E5. Provenient
    - E6. Funerari
    - E7. Sanitari-sanitària
    - E8. Ocasional parcel·la
  - HD. Habitatge dotacional
  - PS. Protecció de sistemes
  - H. Hidrogràfic
  - T. Sistema d'infraestructures i serveis tècnics

- ZONES**
- ZONES DE CASQUIC, CLAU 1**
- 1a. Casac antic, entre mitjanes, al·lineat a via
  - 1b. Casac antic, entre mitjanes, profunditat edificable
- ZONES D'EXEMPLE, CLAU 2**
- 2. Exemple
- ZONES DE CIUTAT JARDÍ, CLAU 3**
- 3a. Ciutat jardí, parcel·la >400 m<sup>2</sup>, ocupació <30%
  - 3b. Ciutat jardí, parcel·la >600 m<sup>2</sup>, ocupació <30%
  - 3c. Ciutat jardí, parcel·la >600 m<sup>2</sup>, ocupació <30%
  - 3c. Ciutat jardí, parcel·la >1.000 m<sup>2</sup>, ocupació <25%
- ZONES D'HABITATGE PLURIFAMILIAR, CLAU 4**
- 4. Habitatge plurifamiliar, volums específics
- ZONES DE CONSERVACIÓ, CLAU 5**
- 5. Conservació catòlica
- ZONES DE INDÚSTRIA EN TRANSFORMACIÓ D'US, CLAU 6**
- 6. Indústria en transformació d'ús
- ZONES DE INDÚSTRIA EN FLEERA, CLAU 7**
- 7. Indústria en fleera
- ZONES DE INDÚSTRIA AÏLLADA, CLAU 8**
- 8a. Indústria aïllada petita, parcel·la >500 m<sup>2</sup>, ocupació <60%
  - 8b. Indústria aïllada mitjana, parcel·la >2.500 m<sup>2</sup>, ocupació <60%
  - 8c. Indústria aïllada gran, parcel·la >5.000 m<sup>2</sup>, ocupació <50%
  - 8d. Indústria Sistema Mista de Corcó
- ZONES DE VERED PRIVAT, CLAU VP**
- VP. Vered privat

- CONDICIONS D'EDIFICACIÓ I PARÀMETRES**
- Alineació de carrer o via
  - Alineació d'edificació
  - Fondació edificable. Camí d'alçada
  - B+2. Nombre de plantes màxim reflectit a carrer o parcel·la
  - F. Part d'avançat: part posterior de parcel·la o part interior d'illa
  - Ordenació orientativa de sectors
  - Protecció d'infraestructures segons legislació sectorial
  - Sentiment de pas en planta baixa

- RÈGIM DEL SÒL**
- Límit de desqualificació
  - Límit de qualificació

- CLASSIFICACIÓ DEL SÒL**
- SU. Sòl urbà consolidat
  - SUc. Sòl urbà no consolidat
  - SUIND. Sòl urbanitzable no delimitat
  - SUIND. Sòl urbanitzable no delimitat
  - SNU. Sòl no urbanitzable

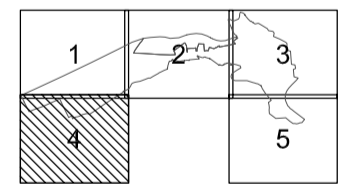
- DESENVOLUPAMENT I EXECUCIÓ**
- Límit de sectors de sòl urbanitzable (Plans Parcialis)
  - Límit de Polígons d'Actuació i Plans de Millora

- CATÀLEG DE BENS PATRIMONIALS**
- Béns a protegir

**Pla d'Ordenació Urbanística Municipal  
Santa Maria de Corcó**


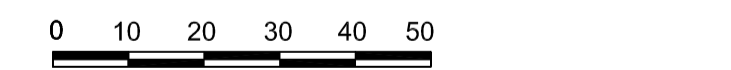
**2.2 PLÀNOL D'ORDENACIÓ:**  
Estructura general i orgànica del territori.  
Règim i zonificació del sòl urbà.

Nucli urbà de Cantonigròs  
plànol 4/5



**TEXT REFÓS**  
que incorpora les prescripcions de l'acord de la CTUB de 20 de setembre de 2007

Novembre de 2007  
E 1 : 1000



**AJUNTAMENT DE STA. M<sup>a</sup> DE CORCÓ**

Equip redactor:  
Eduard Fenoy Palomas      Jordi Panadés Dalmasas