

- SISTEMES**
- PJ. Parc i jardins
 - E. Equipaments comunitaris
 - E1. Docent
 - E2. Esportiu i recreatiu
 - E3. Sociocultural
 - E4. Administratiu
 - E5. Proveniment
 - E6. Funerari
 - E7. Sanitari-sanitària
 - E8. Ocasional privada
 - HD. Habitatge dotacional
 - PS. Protecció de sistemes
 - H. Hidrogràfic
 - T. Sistema d'infraestructures i serveis tècnics

- ZONES**
- ZONES DE CASQUIC, CLAU 1**
- 1a. Casac antic, entre mitjanes, al·lineat a via
 - 1b. Casac antic, entre mitjanes, profunditat edificada
- ZONES D'EXEMPLE, CLAU 2**
- 2. Exemple
- ZONES DE CUITAT JARDÍ, CLAU 3**
- 3a. Cuitat jardí, parcel·la >400 m², ocupació <35%
 - 3b. Cuitat jardí, parcel·la >600 m², ocupació <30%
 - 3c. Cuitat jardí, parcel·la >1.000 m², ocupació <25%
- ZONES D'HABITATGE PLURIFAMILIAR, CLAU 4**
- 4. Habitatge plurifamiliar, volums específics
- ZONES DE CONSERVACIÓ, CLAU 5**
- 5. Conservació edifici
- ZONES DE INDÚSTRIA EN TRANSFORMACIÓ D'US, CLAU 6**
- 6. Indústria en transformació d'us
- ZONES DE INDÚSTRIA EN FLERA, CLAU 7**
- 7. Indústria en flera
- ZONES DE INDÚSTRIA AÏLLADA, CLAU 8**
- 8a. Indústria aïllada petita, parcel·la >500 m², ocupació <60%
 - 8b. Indústria aïllada mitjana, parcel·la >2.500 m², ocupació <50%
 - 8c. Indústria aïllada gran, parcel·la >5.000 m², ocupació <50%
 - 8d. Indústria Sènia Maria de Corcó
- ZONES DE VERED PRIVAT, CLAU VP**
- VP. Vered privat

- CONDICIONS D'EDIFICACIÓ I PARÀMETRES**
- Alineació de carrer o via
 - Alineació d'edificació
 - Fondació edificable. Camí d'ajuda
 - B+2. Nombre de plantes màxim referida a carrer o parcel·la
 - F. Punt d'avanç: punt posterior de parcel·la o punt interior c/lla
 - Ordenació orientativa de sectors
 - Protecció d'infraestructures segons legislació sectorial
 - Sentit de pas en planta baixa

- RÈGIM DEL SÒL**
- Límit de desqualificació
 - Límit de qualificació

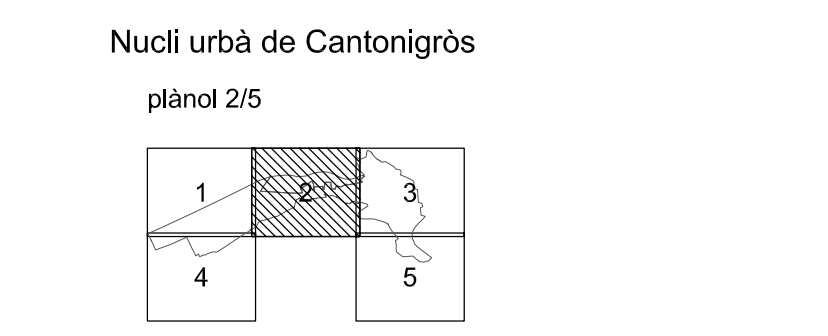
- CLASSIFICACIÓ DEL SÒL**
- SU. Sòl urbà consolidat
 - SUc. Sòl urbà no consolidat
 - SUIND. Sòl urbanitzable ordenat
 - SUIND. Sòl urbanitzable no ordenat
 - SNU. Sòl no urbanitzable

- DESENVOLUPAMENT I EXECUCIÓ**
- Límit de sectors de sòl urbanitzable (Plans Parcial)
 - Límit de Polígons d'Actuació i Plans de Millora

- CATÀLEG DE BENS PATRIMONIALS**
- Béns a protegir


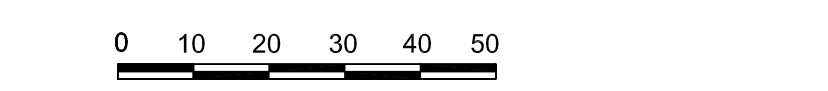
**Pla d'Ordenació Urbanística Municipal
Santa Maria de Corcó**

**2.2 PLÀNOL D'ORDENACIÓ:
Estructura general i orgànica del territori.
Règim i zonificació del sòl urbà.**



TEXT REFÓS
que incorpora les prescripcions de l'acord de la
CTUB de 20 de setembre de 2007

Novembre de 2007
E 1 : 1000



AJUNTAMENT DE STA. M^a DE CORCÓ

Equip redactor:
Eduard Fenoy Palomas Jordi Panadés Dalmaes

