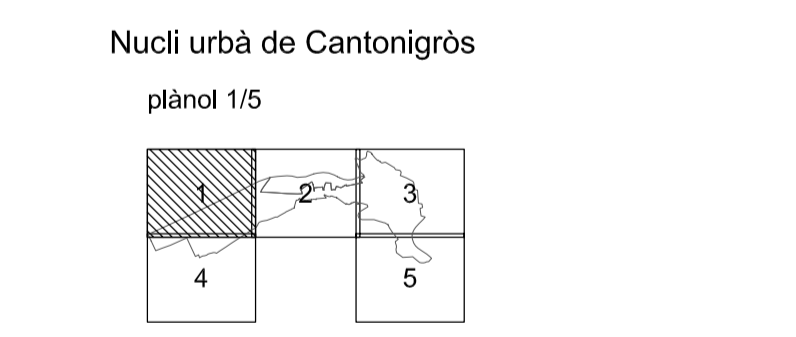


- SISTEMES**
- PJ. Parc i jardins
  - E. Equipaments comunitaris
    - E1. Docent
    - E2. Esportiu i recreatiu
    - E3. Sociocultural
    - E4. Administratiu
    - E5. Proveniment
    - E6. Funerari
    - E7. Sanitari-sanitària
    - E8. Ocasional privat
  - HD. Habitatge dotacional
  - PS. Protecció de sistemes
  - H. Hidrogràfic
  - T. Sistema d'infraestructures i serveis tècnics
- ZONES**
- ZONES DE CASC ANTIC. CLAU 1**
- 1a. Casac antic, entre mitjanes, alineat a via
  - 1b. Casac antic, entre mitjanes, profunditat edificada
- ZONES D'EXAMPLAR. CLAU 2**
- 2. Exemple
- ZONES DE CIUTAT JARDÍ. CLAU 3**
- 3a. Ciutat jardí, parcel·la >400 m<sup>2</sup>, ocupació <30%
  - 3b. Ciutat jardí, parcel·la >600 m<sup>2</sup>, ocupació <30%
  - 3b2. Ciutat jardí, parcel·la >600 m<sup>2</sup>, ocupació <30%
  - 3c. Ciutat jardí, parcel·la >1.000 m<sup>2</sup>, ocupació <25%
- ZONES D'HABITATGE PLURIFAMILIAR. CLAU 4**
- 4. Habitatge plurifamiliar, volumètric específica
- ZONES DE CONSERVACIÓ. CLAU 5**
- 5. Conservació edifici
- ZONES DE INDÚSTRIA EN TRANSFORMACIÓ D'US. CLAU 6**
- 6. Indústria en transformació d'ús
- ZONES DE INDÚSTRIA EN FLEERA. CLAU 7**
- 7. Indústria en flera
- ZONES DE INDÚSTRIA AILLADA. CLAU 8**
- 8a. Indústria aïllada petita, parcel·la >500 m<sup>2</sup>, ocupació <60%
  - 8b. Indústria aïllada mitjana, parcel·la >2.500 m<sup>2</sup>, ocupació <60%
  - 8c. Indústria aïllada gran, parcel·la >5.000 m<sup>2</sup>, ocupació <50%
  - 8d. Indústria Sense Mida de Corcò
- ZONES DE VERD PRIVAT. CLAU VP**
- VP. Verd privat
- CONDICIONS D'EDIFICACIÓ I PARÀMETRES**
- Alineació de carrer o via
  - Alineació d'edificació
  - Fondació edificable. Camí d'alçada
  - B+2. Nombre de plantes màxim referida a carrer o parcel·la
  - F. Pat d'edificació: pati posterior de parcel·la o pati interior obert
  - Orientació orientativa de sectors
  - Protecció d'infraestructures segons legislació sectorial
  - Sentit de pas en planta baixa
- RÈGIM DEL SÒL**
- Límit de desqualificació
  - Límit de qualificació
- CLASSIFICACIÓ DEL SÒL**
- SU. Sòl urbà consolidat
  - SUc. Sòl urbà no consolidat
  - SUaND. Sòl urbanitzable ordenat
  - SUaIND. Sòl urbanitzable no ordenat
  - SNU. Sòl no urbanitzable
- DESENVOLUPAMENT I EXECUCIÓ**
- Límit de sectors de sòl urbanitzable (Plans Parcial)
  - Límit de Polígons d'Actuació i Plans de Millora
- CATÀLEG DE BENS PATRIMONIALS**
- Béns a protegir


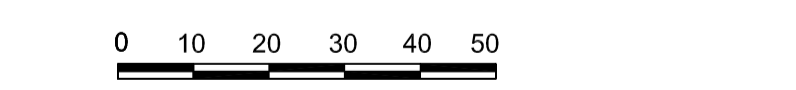
### Pla d'Ordenació Urbanística Municipal Santa Maria de Corcò

2.2 PLÀNOL D'ORDENACIÓ:  
Estructura general i orgànica del territori.  
Règim i zonificació del sòl urbà.



**TEXT REFÓS**  
que incorpora les prescripcions de l'acord de la CTUB de 20 de setembre de 2007

Novembre de 2007  
E 1 : 1000



AJUNTAMENT DE STA. M<sup>a</sup> DE CORCÒ

