

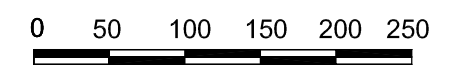


**Pla d'Ordenació Urbanística Municipal
Santa Maria de Corcó**

1.2 PLÀNOL D'INFORMACIÓ:
Estructura general i orgànica del territori.
Règim i zonificació del sòl urbà - NN.SS. actuals
Nucli urbà de Sant Martí Sescorts (plànol 3/3)

TEXT REFÓS
que incorpora les prescripcions de l'acord de la
CTUB de 20 de setembre de 2007

Novembre de 2007
E 1 : 5000



AJUNTAMENT DE STA. M^a DE CORCÓ

Equip redactor:
Eduard
Fenoy Palomas

Jordi
Panadés Dalmases