

- SISTEMES**
- PJ Parc i jardins
 - E Equipaments comunitaris
 - E1. Deportiu
 - E2. Esportiu recreatiu
 - E3. Sociocultural
 - E4. Administratiu
 - E5. Provenient
 - E6. Funerari
 - E7. Sanitari-essencial
 - E8. Controlat prestat
 - HD Habitatge dotacional
 - PS Protecció de sistemes
 - H Hidrogràfic
 - T Sistema d'infraestructures i serveis tècnics

- ZONES**
- ZONES DE CASC ANTIC, CLAU 1**
- 1a. Casc antic, entre mitges, alineat a via
 - 1b. Casc antic, entre mitges, profunditat edificada
- ZONES DEVALUABLES, CLAU 2**
- 2. Ekample
- ZONES DE CIUTAT JARDÍ, CLAU 3**
- 3a. Clauet jardí, parcel·la >400 m², ocupació <30%
 - 3b. Clauet jardí, parcel·la >400 m², ocupació >30%
 - 3c. Clauet jardí, parcel·la >400 m², ocupació >30%
 - 3d. Clauet jardí, parcel·la >1.000 m², ocupació <25%
- ZONES D'HABITATGE PLURIFAMILIAR, CLAU 4**
- 4. Habitatge plurifamiliar, volumetria específica
- ZONES DE CONSERVACIÓ, CLAU 5**
- 5. Conservació sectorial
- ZONES DE INDÚSTRIA EN TRANSFORMACIÓ D'US, CLAU 6**
- 6. Indústria en transformació d'ús
- ZONES DE INDÚSTRIA EN FILERA, CLAU 7**
- 7. Indústria en filera
- ZONES DE INDÚSTRIA AÏLLADA, CLAU 8**
- 8a. Indústria aïllada petita, parcel·la >500 m², ocupació <60%
 - 8b. Indústria aïllada mitjana, parcel·la >2.500 m², ocupació <60%
 - 8c. Indústria aïllada gran, parcel·la >5.000 m², ocupació <60%
 - 8d. Indústria Santa Maria de Corcó
- ZONES DE VENED PRIVAT, CLAU VP**
- VP. Vened privat

- CONDICIONS D'EDIFICACIÓ I PARÀMETRES**
- Alineació de carrer o via
 - Alineació d'edificació
 - Frontera edificada. Camí d'ajuda
 - Nombre de plantes màxim referent a carrer o parcel·la
 - ▲ Punt d'orientació, punt posterior de parcel·la o punt interior d'illa
 - Orientació orientada de sectors
 - Protecció d'infraestructures segons legislació sectorial
 - Sentit de pas en planta baixa

- RÈGIM DEL SÒL**
- Límit de classificació
 - Límit de qualificació

- CLASSIFICACIÓ DEL SÒL**
- SU. Sòl urbà comunitari
 - SU-nc. Sòl urbà no comunitari
 - SU-MD. Sòl urbanitzable delimitat
 - SU-MD-nc. Sòl urbanitzable no delimitat
 - SNU. Sòl no urbanitzable

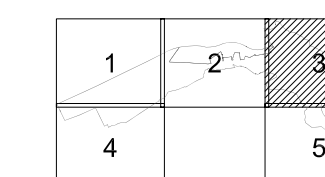
- DESENVOLUPAMENT I EXECUCIÓ**
- Límit de sectors de sòl urbanitzable (Plans Parcials)
 - Límit de Polígons d'Actuació i Plans de Millora

- CATÀLEG DE BENS PATRIMONIALS**
- Béns a protegir

Pla d'Ordenació Urbanística Municipal Santa Maria de Corcó



2.2 PLÀNOL D'ORDENACIÓ: Estructura general i orgànica del territori. Règim i zonificació del sòl urbà.

Nucli urbà de Cantonigròs
3/5



TEXT REFÓS
que incorpora les prescripcions de l'acord de la
CTUB de 20 de setembre de 2007

Novembre de 2007
E 1 : 1000



AJUNTAMENT DE STA. M^À DE CORCÓ

Equip redactor:
Eduard Fenoy Palomas Jordi Panadés Dalmaes